






















ÚZEMNÍ STUDIE TVRDONICE - PADĚLKY


REGULATIVY ZÁVAZNÉ

-  hranice parcel pro veřejné prostranství
-  stávající komunikace pro motorovou dopravu

TECHNICKÁ INFRASTRUKTURA

- | stav | návrh | popis |
|--|---|---|
|  |  | hlavní vodovodní řad |
|  |  | vodovod |
|  |  | popis vodovodu |
|  |  | kanalizace jednotná |
|  |  | kanalizace dešťová |
|  |  | kanalizace splašková gravitační |
|  |  | kanalizace splašková výtlačná |
|  |  | čerpací stanice kanalizace |
|  |  | popis kanalizace |
|  |  | závlahy/ odvodnění (určeny k likvidaci) |
|  |  | zasakovací příkopy a zařízení |

INFORMATIVNÍ ÚDAJE

-  území řešené územní studií

VÝKRES TECHNICKÉ INFRASTRUKTURY -
VODOVODY A KANALIZACE - VARIANTA B

Porizovatel: Městský úřad Břeclav
Projektant ÚS: Ing.arch. Milan Hučík, Valtická 13, 628 00 Brno
autORIZACE č. 02/483

Datum zpracování: 06/2017

1:1 000

3B

